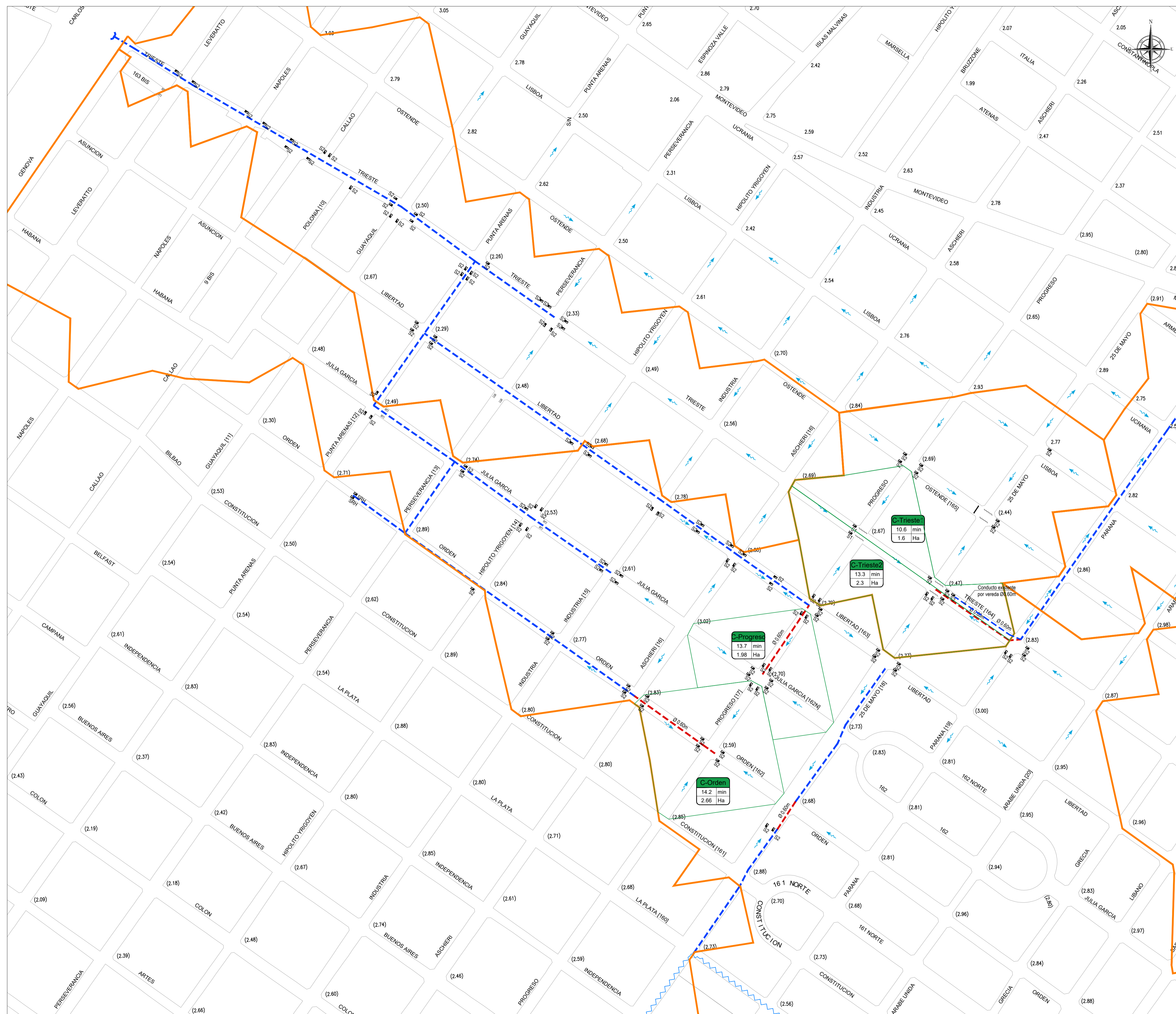






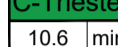
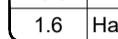



PLANIMETRÍA GENERAL DE OBRAS
Esc. 1:2.500

Escala 1:2.500
0 40 80 120 160 m



REFERENCIAS

-  Sumideros a readecuar o reconstruir
-  Sumideros existentes en buen estado
-  Traza de conductos pluviales existentes
-  Traza de conductos pluviales a readecuar o ejecutar
-  Límite de subcuencas
-  Límite de subcuencas de conductos proyectados
-  ID subcuencas de conductos proyectados
-  Tiempo de concentración
-  Superficie de aporte

Ubicación: 23.7.2021 - 11:31 am
 C:\Users\mauricio\Documents\Obras\BERISSO\0108 - Readecuación Sumideros\PL-Planimetría Ubicación Obras-RC-49g

MUNICIPALIDAD DE BERISSO			
SECRETARÍA DE OBRAS Y SERVICIOS PÚBLICOS Dirección de Obras Hidráulicas			
READECUACIÓN DE SUMIDEROS Y CONEXIONES DE EMPALME			
PLANIMETRÍA GENERAL DE OBRAS			
Proyecto: -	Fecha: -	Firma: -	Aprobación Comitante: -
Revisó: -	-	-	-
Aprobó: -	-	-	-
Plano ID: 01	Profesional: Ing. CIAGHI, Mauricio L. Mat. CPI Bs. As. 55.470	Archivo: PL-PLANIMETRÍA UBICACIÓN OBRAS-RC.DWG	Revisión 01
Escala: 1:2.500		Hojas: 1 de 1	
		MAY 2021	